

## ОПИСАНИЕ МЕСТОПОЛОЖЕНИЯ ГРАНИЦ

Публичный сервитут объекта «Сооружение: подземный газопровод низкого давления», кадастровый номер 50:12:0080415:725

(наименование объекта, местоположение границ которого описано (далее - объект))

### Раздел 1

#### Сведения об объекте

№ п/п	Характеристики объекта	Описание характеристик
1	2	3
1	Местоположение объекта	Московская область, городской округ Мытищи, Подрезово д
2	Площадь объекта ± величина погрешности определения площади ( $P \pm \Delta P$ )	428 м <sup>2</sup> ± 7 м <sup>2</sup>
3	Иные характеристики объекта	Вид объекта реестра границ: Зона с особыми условиями использования территории Вид объекта по документу: Публичный сервитут объекта «Сооружение: подземный газопровод низкого давления», кадастровый номер 50:12:0080415:725 Содержание ограничений использования объектов недвижимости в пределах зоны или территории: Публичный сервитут, для целей размещения линейных объектов системы газоснабжения, их неотъемлемых технологических частей. Срок установления 49 лет. Обладатель публичного сервитута: Акционерное Общество «Мособлгаз». Адрес: Московская обл. г. Одинцово, д. Раздоры, 1-й км Рублево-Успенского шоссе, д. 1, корп. Б. Электронная почта : info@mosoblgaz.ru

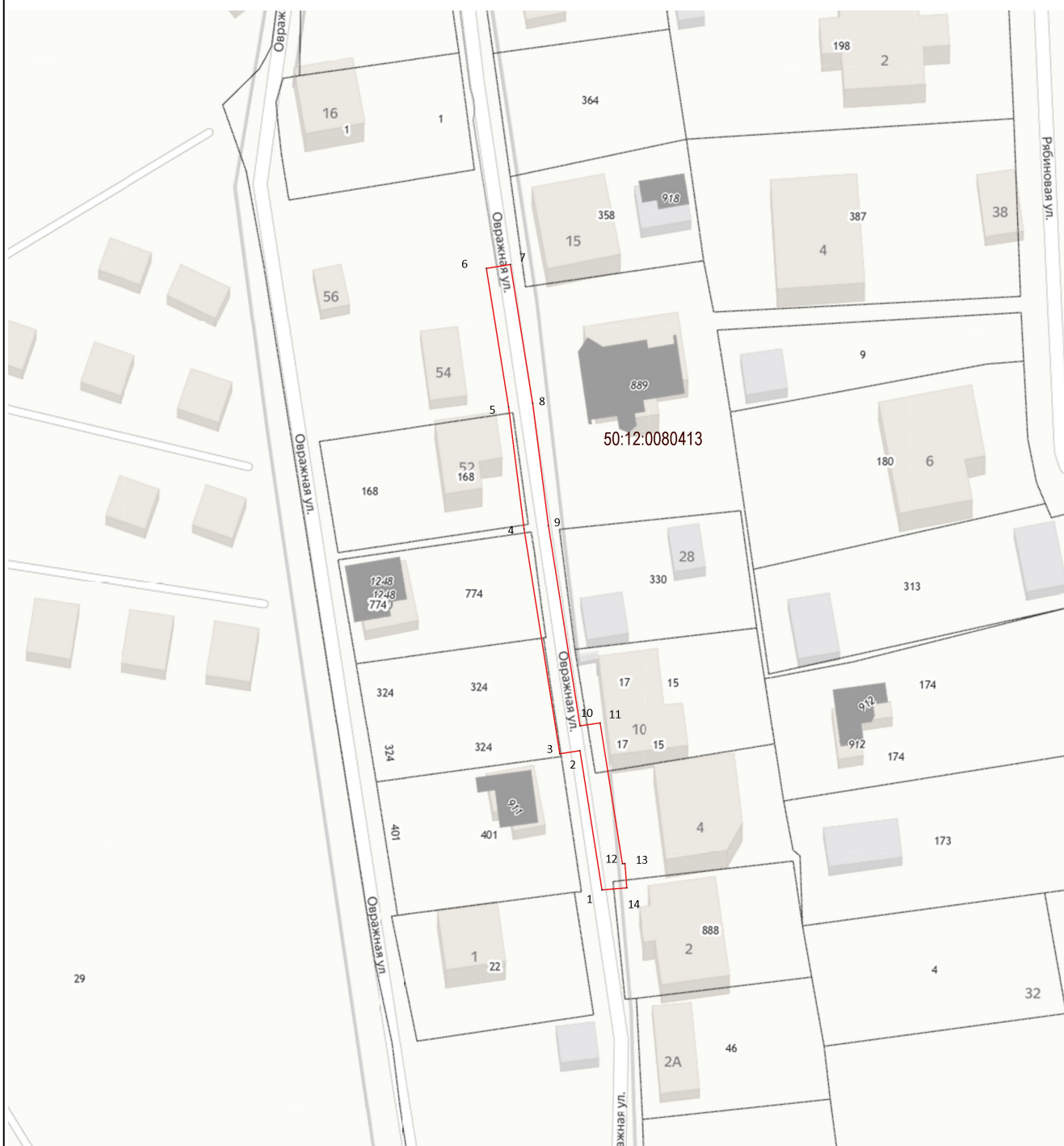
**Раздел 2**

**Сведения о местоположении границ объекта**

<b>1. Система координат</b> МСК-50, зона 2					
<b>2. Сведения о характерных точках границ объекта</b>					
Обозначение характерных точек границ	Координаты, м		Метод определения координат характерной точки	Средняя квадратическая погрешность положения характерной точки (Mt), м	Описание обозначения точки на местности (при наличии)
	X	Y			
1	2	3	4	5	6
1	492 761,03	2 200 698,32	Аналитический метод	0,10	—
2	492 783,81	2 200 694,72		0,10	
3	492 783,32	2 200 691,42		0,10	
4	492 820,06	2 200 685,60		0,10	
5	492 840,04	2 200 683,04		0,10	
6	492 862,70	2 200 679,40		0,10	
7	492 863,34	2 200 683,35		0,10	
8	492 840,62	2 200 687,00		0,10	
9	492 820,63	2 200 689,56		0,10	
10	492 787,86	2 200 694,75		0,10	
11	492 788,35	2 200 698,05		0,10	
12	492 765,32	2 200 701,69		0,10	
13	492 765,35	2 200 702,09		0,10	
14	492 761,36	2 200 702,41		0,10	
1	492 761,03	2 200 698,32		0,10	
<b>3. Сведения о характерных точках части (частей) границы объекта</b>					
1	2	3	4	5	6
—	—	—	—	—	—






**Раздел 4**  
**План границ объекта**



**Масштаб 1:1 000**

**Используемые условные знаки и обозначения:**

-  1 - характеристическая точка границы зоны
-  - граница зоны
-  - граница земельного участка по сведениям ЕГРН

Подпись \_\_\_\_\_



Дата « 23 » \_\_\_\_\_ мая 20 23 г.

Место для оттиска печати (при наличии) лица, составившего описание местоположения границ объекта